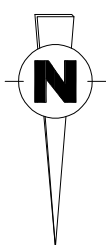
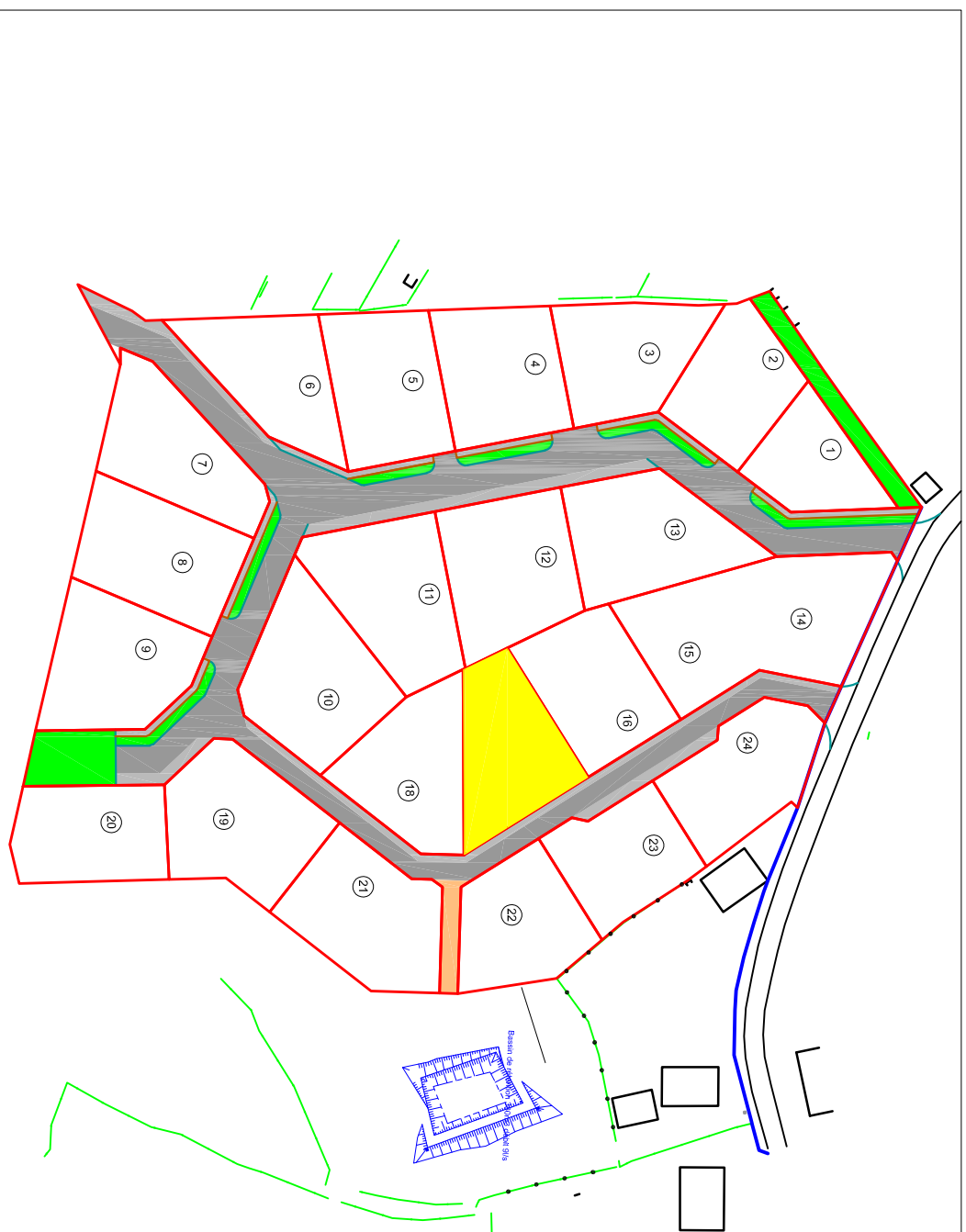


Département de Saône et Loire  
Commune du Creusot



**Coop  
Habitat  
Bourgogne**  
Militant de l'habitat de qualité.

# PLAN DE VENTE PROVISOIRE



Plan du lotissement

Echelle: 1/ 1500

Permis d'aménager n° 071 153 14 M0013 du 07/05/2014 et Modificatif n°1 du 25 janvier 2017

**LOT N° 17**

Cadastré section  
AM n°561

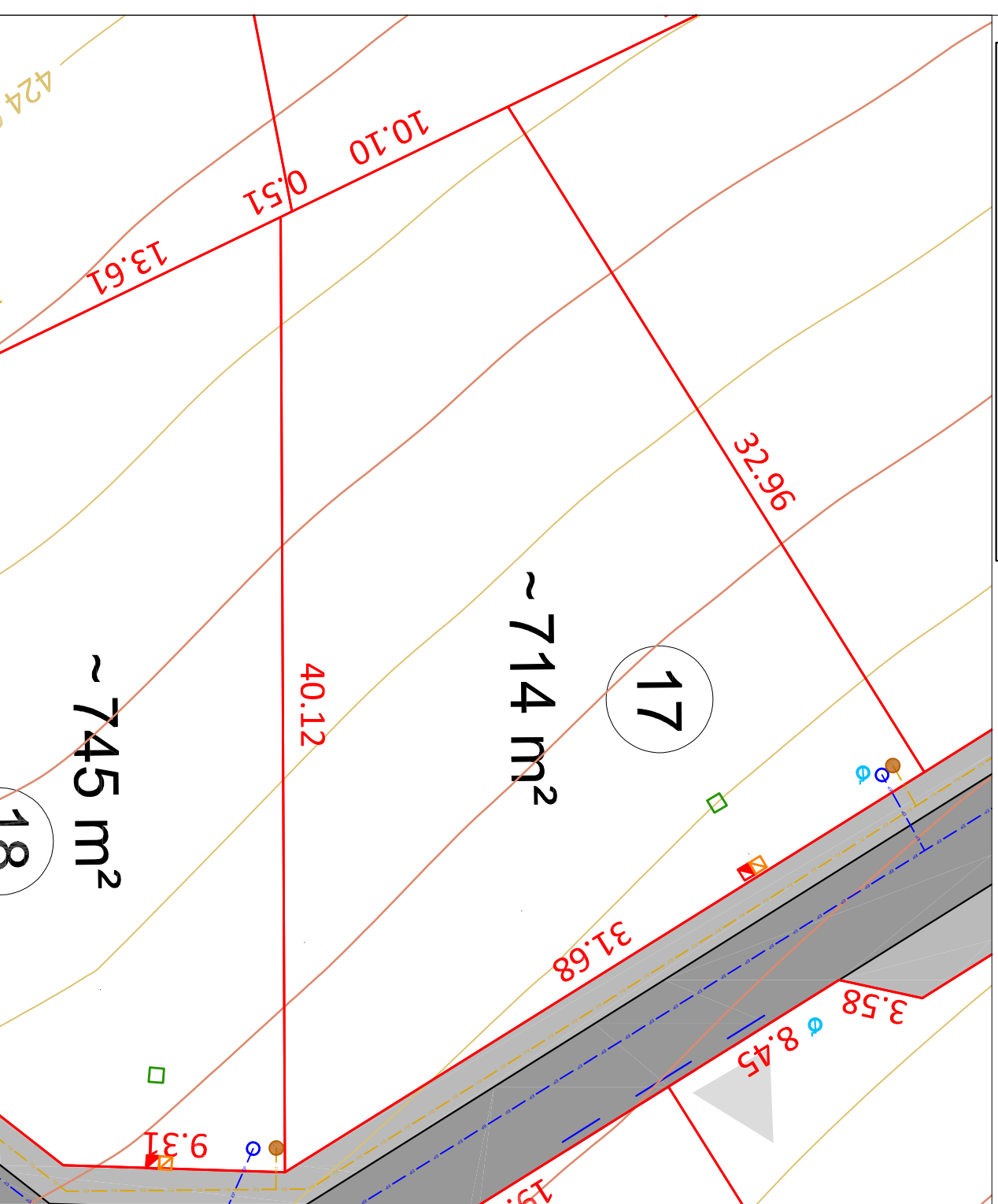
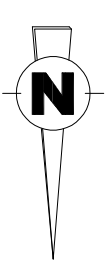
Superficie: 714 m<sup>2</sup> environ

Surface de plancher autorisée:  
250 m<sup>2</sup>

Dossier : CRE-20183 du 11/05/2021

# PLAN DE VENTE PROVISOIRE

Echelle: 1/ 250



Légende:

	Courbe de niveau		Entrée lot obligatoire (5m)		Eaux Usées (EU)
	Découpage des lots		Zone d'accès non autorisée		Eaux Pluviales (EP)
	Espace de Stationnement et/voie piétonne Enrobé-agrégat blanc		Bordure T1		Adduction d'Eau Potable
	Voirie enrobé		Bordure P1		Electricité
	Espaces verts		Marquage au sol		Gaz
					Téléphone

**NOTA:**  
Les cotes et superficies sont approximatives et seront précisées après bornage définitif du lot. L'acquéreur doit consulter le plan de composition et le règlement avant tout établissement de projet sur un lot.