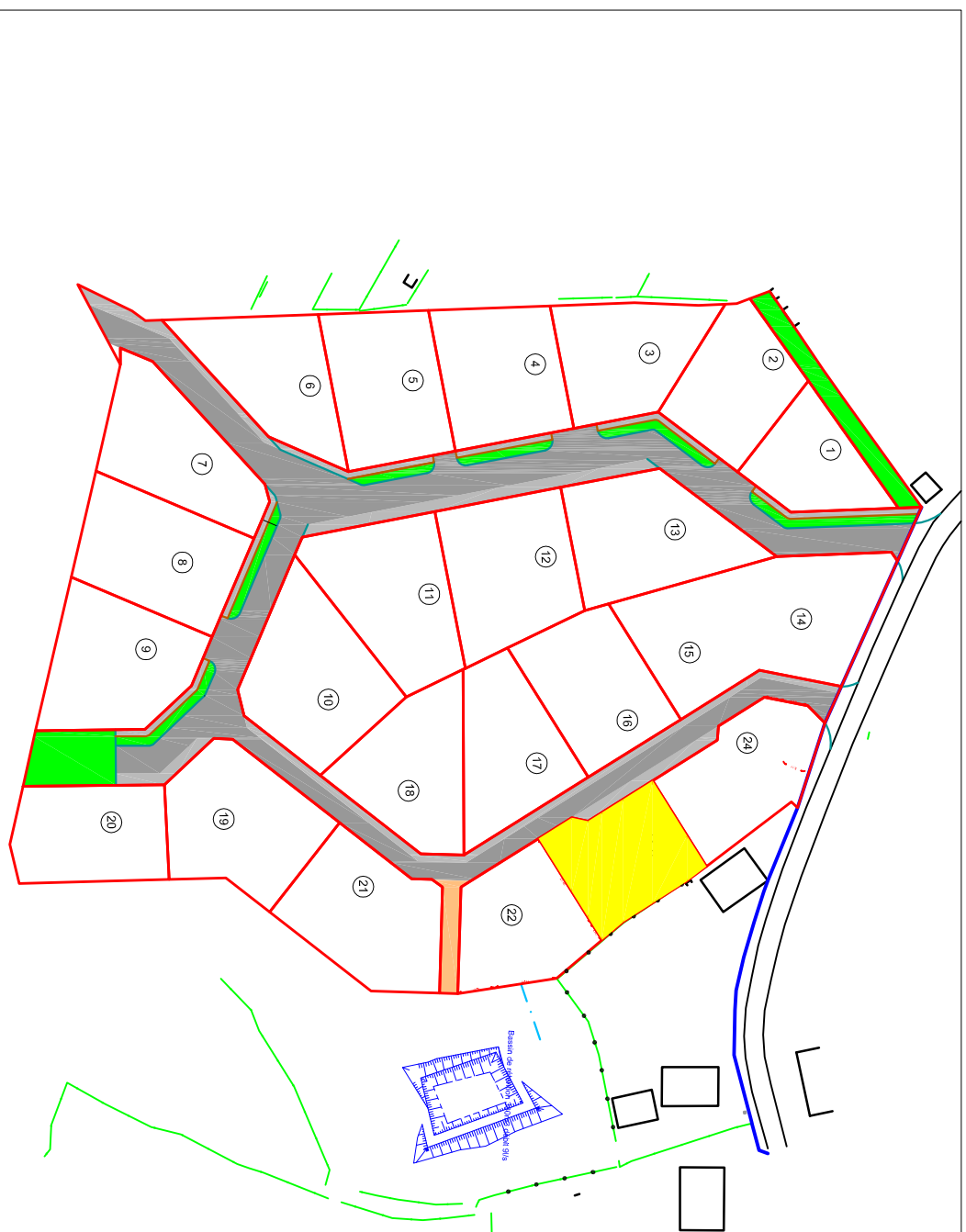
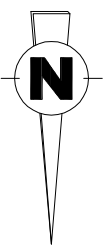


PLAN DE VENTE PROVISOIRE

Département de Saône et Loire
Commune du Creusot



Plan du lotissement

Echelle: 1/ 1500

Permis d'aménager n° 071 153 14 M0013 du 07/05/2014 et Modificatif n°1 du 25 janvier 2017

LOT N° 23

Cadastré section
AM n°556

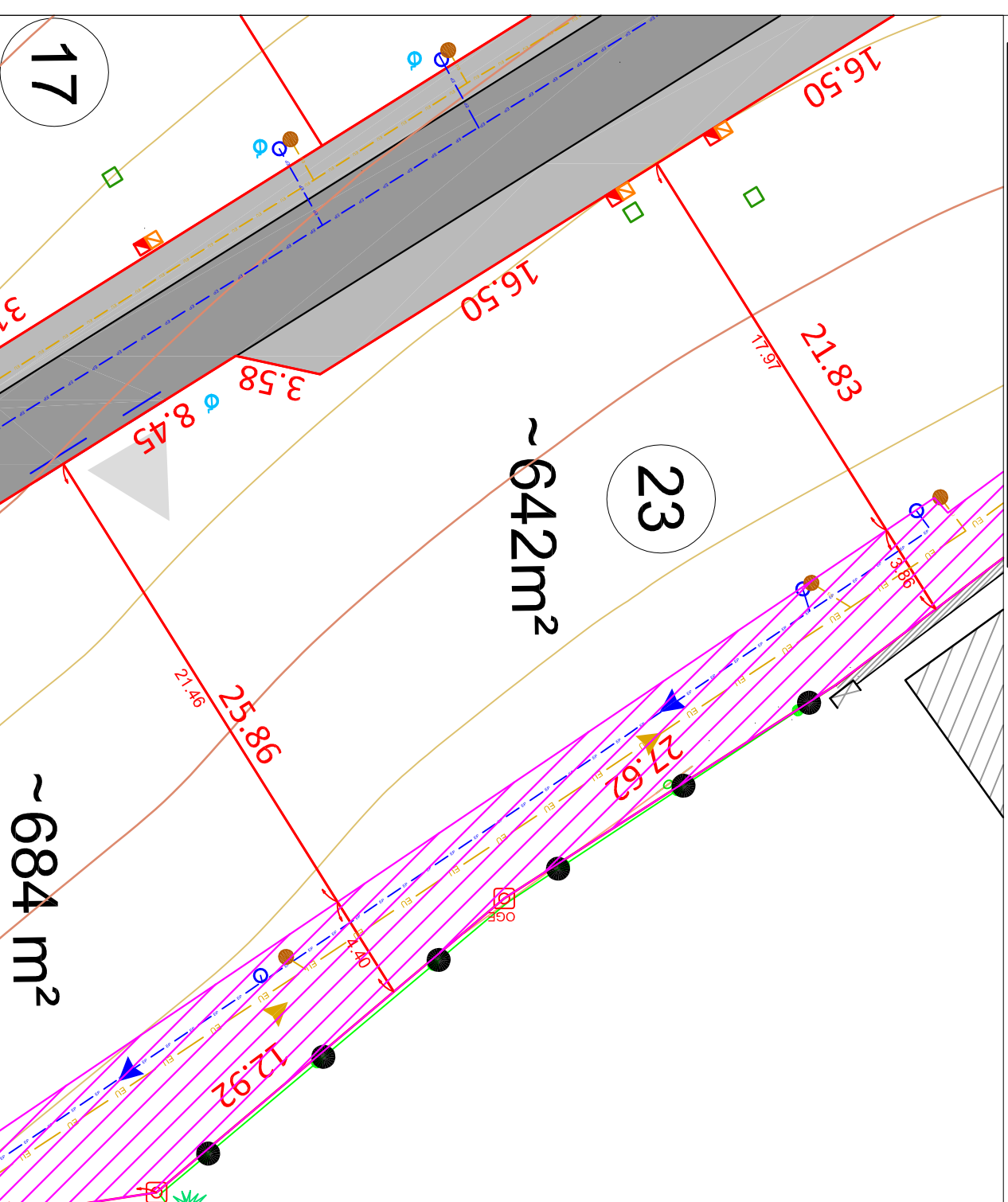
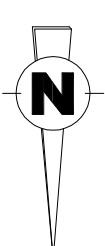
Superficie: 642 m² environ

Surface de plancher autorisée:
250 m²

Dossier : CRE-20183 du 11/05/2021

PLAN DE VENTE PROVISOIRE

Echelle: 1/ 250



Légende:

	Courbe de niveau		Entrée lot obligatoire (5m)		Eaux Usées (EU)
	Découpage des lots		Zone d'accès non autorisée		Eaux Pluviales (EP)
	Espace de Stationnement et/voie piétonne Enrobé-agrégat blanc		Bordure T1		Adduction d'Eau Potable
	Voie enrobé		Bordure P1		Electricité
	Espaces verts		Marquage au sol		Garz
	zone non edifiandi servitude réseaux EU et/ou EP				Téléphone

NOTA:

Les cotes et superficies sont approximatives et seront précisées après bornage définitif du lot. L'acquéreur doit consulter le plan de composition et le règlement avant tout établissement de projet sur un lot.