

Commune de CHATENOY EN BRESSE

"Les Allées du Parc" - Tranche II

Champ Chassy - Sections ZB n°418p, 419, 48, 47 et AB n°196, 37 et 243

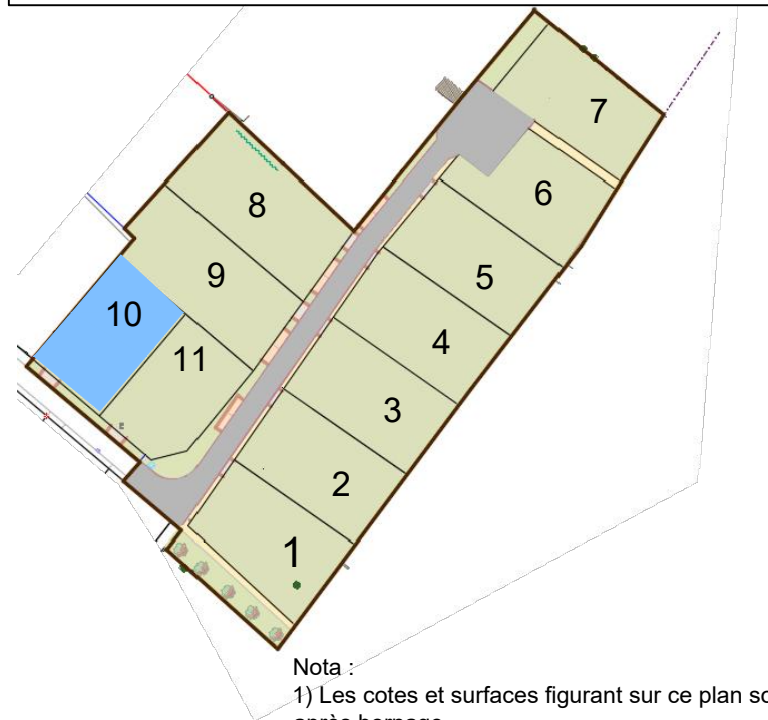
FICHE DE LOT

LOT 10

PA n°071 117 22 E0001 du 27 avril 2022

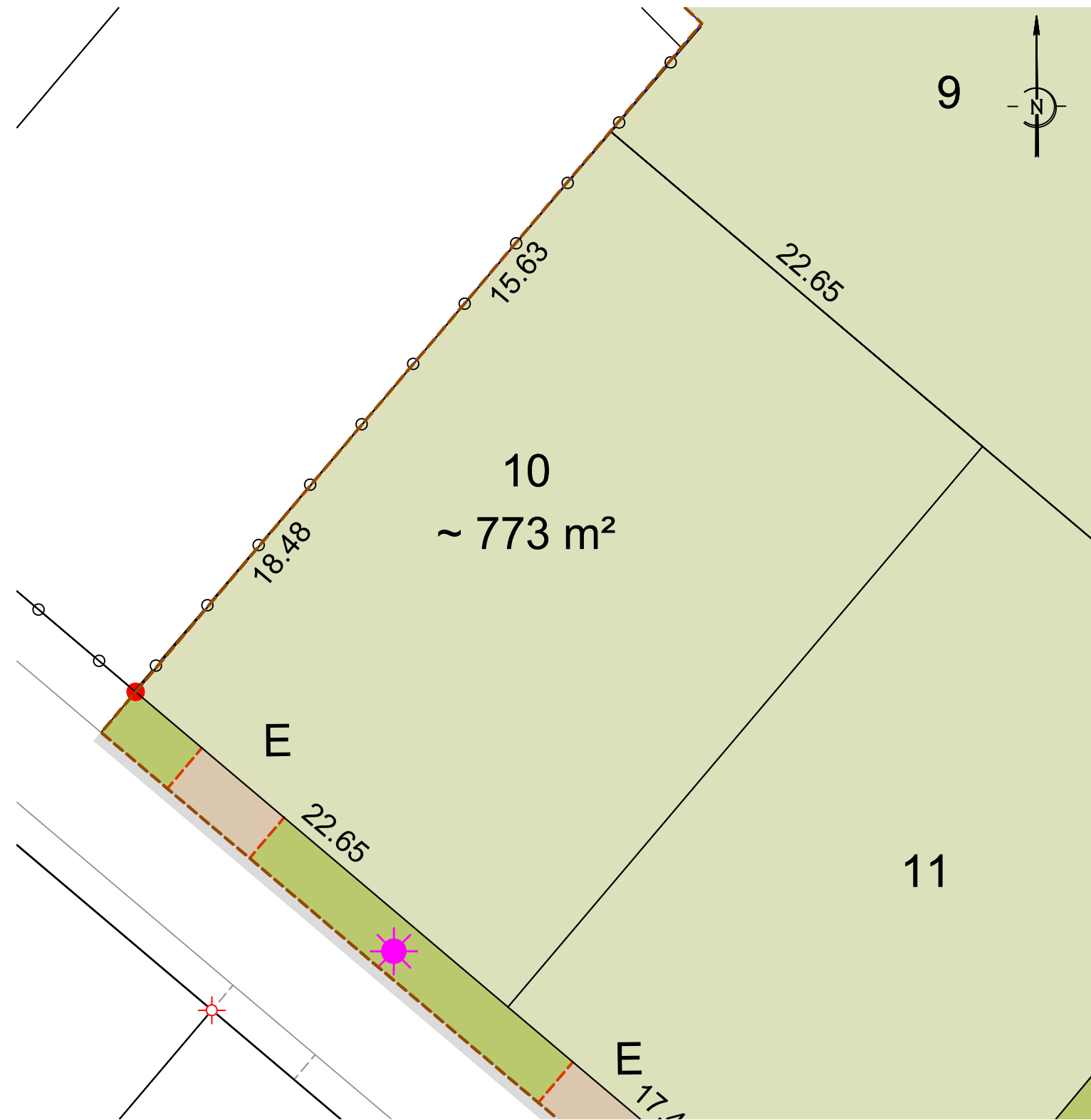
Superficie : ~773 m²

Surface de plancher maximale : 225 m²



Nota :

- 1) Les cotes et surfaces figurant sur ce plan sont indicatives. Elles seront définitives après bornage
- 2) L'acquéreur doit consulter le plan de composition, le règlement de lotissement, le cahier des prescriptions urbaines, architecturales, paysagères et environnementales et le plan local d'urbanisme avant tout établissement de projet sur un lot.
- 3) L'emplacement, les cotes des réseaux et les cotes de voirie sont des cotes projet. Elles seront susceptibles d'être modifiées suite à des impératifs de chantier.
- 4) Seul le plan de recolement des travaux indiquera les éléments de réseaux.



0 5 10 15

Echelle : 1/250

	Périmètre du lotissement
	Limite de lot
	Bordure type CR1
	Bordure type T2
	Enrobé
	Sablé
	Enduit bicouche
	Stationnements
	Espace vert



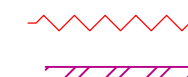
Arbre à planter par le lotisseur



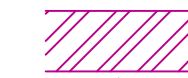
Clôture végétale obligatoire à la charge de l'acquéreur




Eclairage



Accès véhicule interdit



Zone d'implantation obligatoire de la construction principale entre 4 et 8m ou à l'alignement de la voie concernée



Orientation obligatoire du plus grand faitage des bâtiments principaux à édifier



Accès imposé

Regards et coffrets de branchement
Position indicative

Eaux Usées (EU)
Eaux Pluviales (EP)
Adduction d'Eau Potable
Electricité
Gaz
Téléphone

Poteau incendie