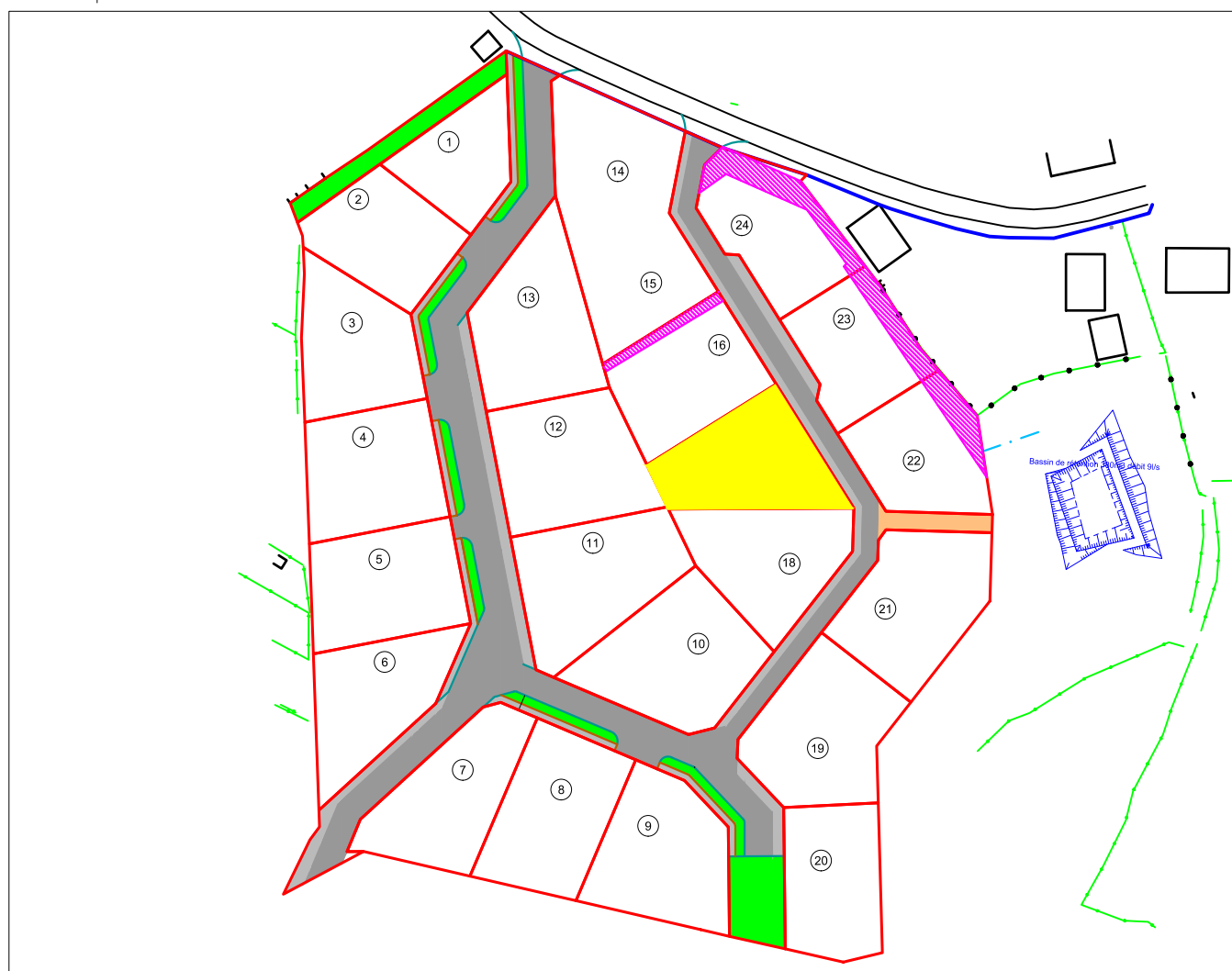
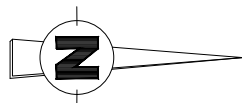


# PLAN DE BORNAGE DEFINITIF

Département de Saône et Loire  
Commune du Creusot



Plan du lotissement

Echelle: 1/1500

Permis d'aménager n° 071 153 14 M0013 du 07/05/2014, Modificatifs n°1 du 25 janvier 2017 et n°2 du 16 septembre 2021

**LOT N° 17**

Superficie: 714 m<sup>2</sup>

Cadastré section

AM n°561

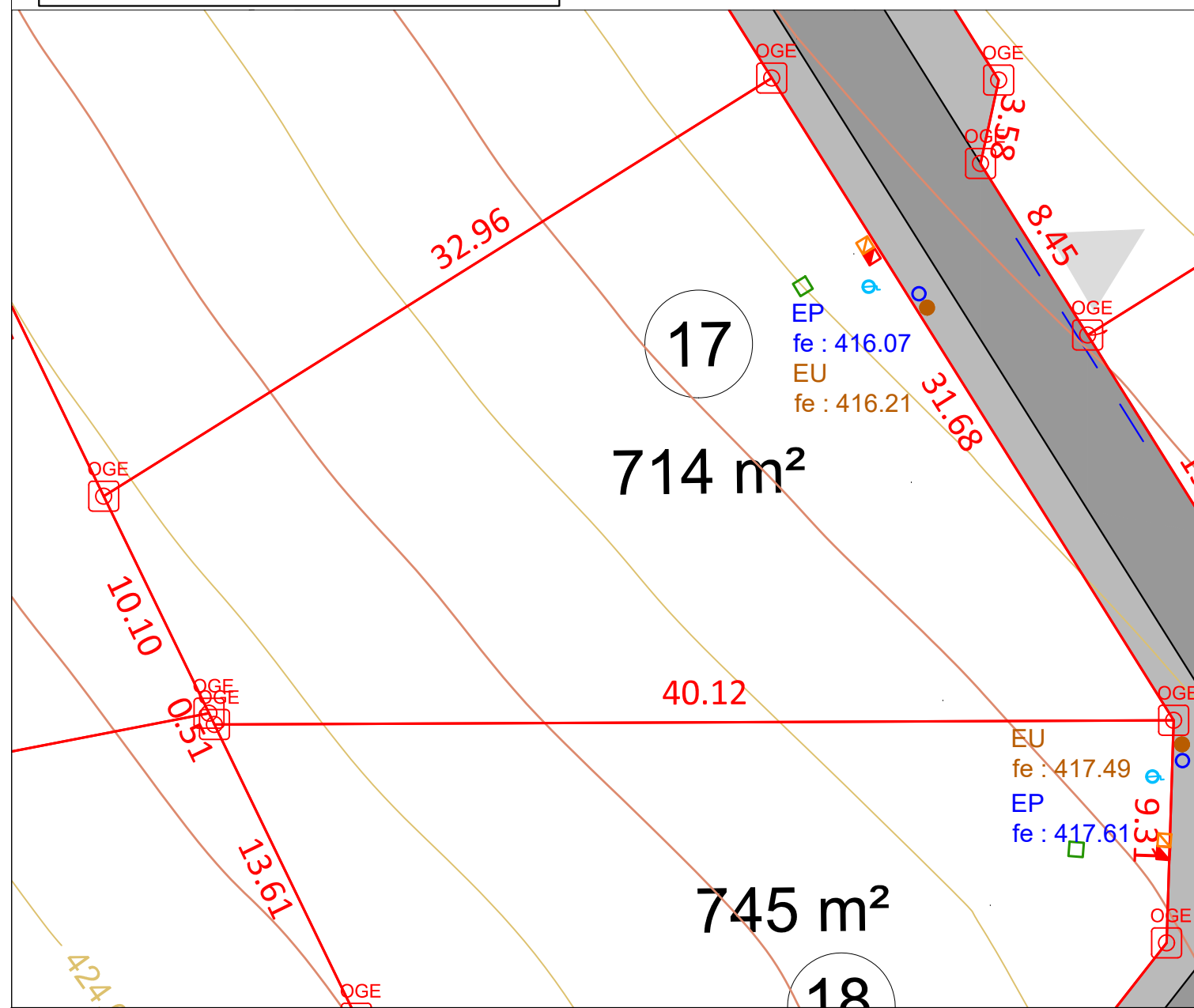
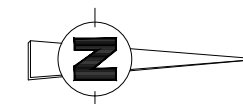
Surface de plancher autorisée:

250m<sup>2</sup>

Dossier: CRE-20183 du 06/12/2021

# PLAN DE BORNAGE DEFINITIF

Echelle: 1/250



## Légende:

	Courbe de niveau		Entrée lot obligatoire (5m)		Eaux Usées (EU)
	Découpage des lots		Zone d'accès non autorisée		Eaux Pluviales (EP)
	Espace de Stationnement et/ou voie piétonne Enrobé-agrégat blanc		Bordure T1		Adduction d'Eau Potable
	Voirie enrobé		Bordure P1		Electricité
	Espaces verts		Marquage au sol		Gaz
	zone non aedificandi servitude réseaux EU et/ou EP				Téléphone

### NOTA:

Les cotes et superficies sont définitives.  
L'acquéreur doit consulter le plan de composition et le règlement avant tout établissement de projet sur un lot.