

Commune de CIEL

"Le Lys 2"

Rue du Lys - Section ZC n°3p et 66

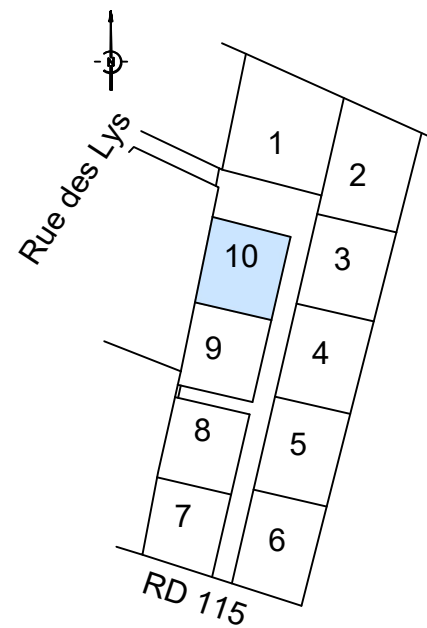
FICHE DE LOT

LOT 10

PA n°071 131 23 E0001 du 6 juin 2023

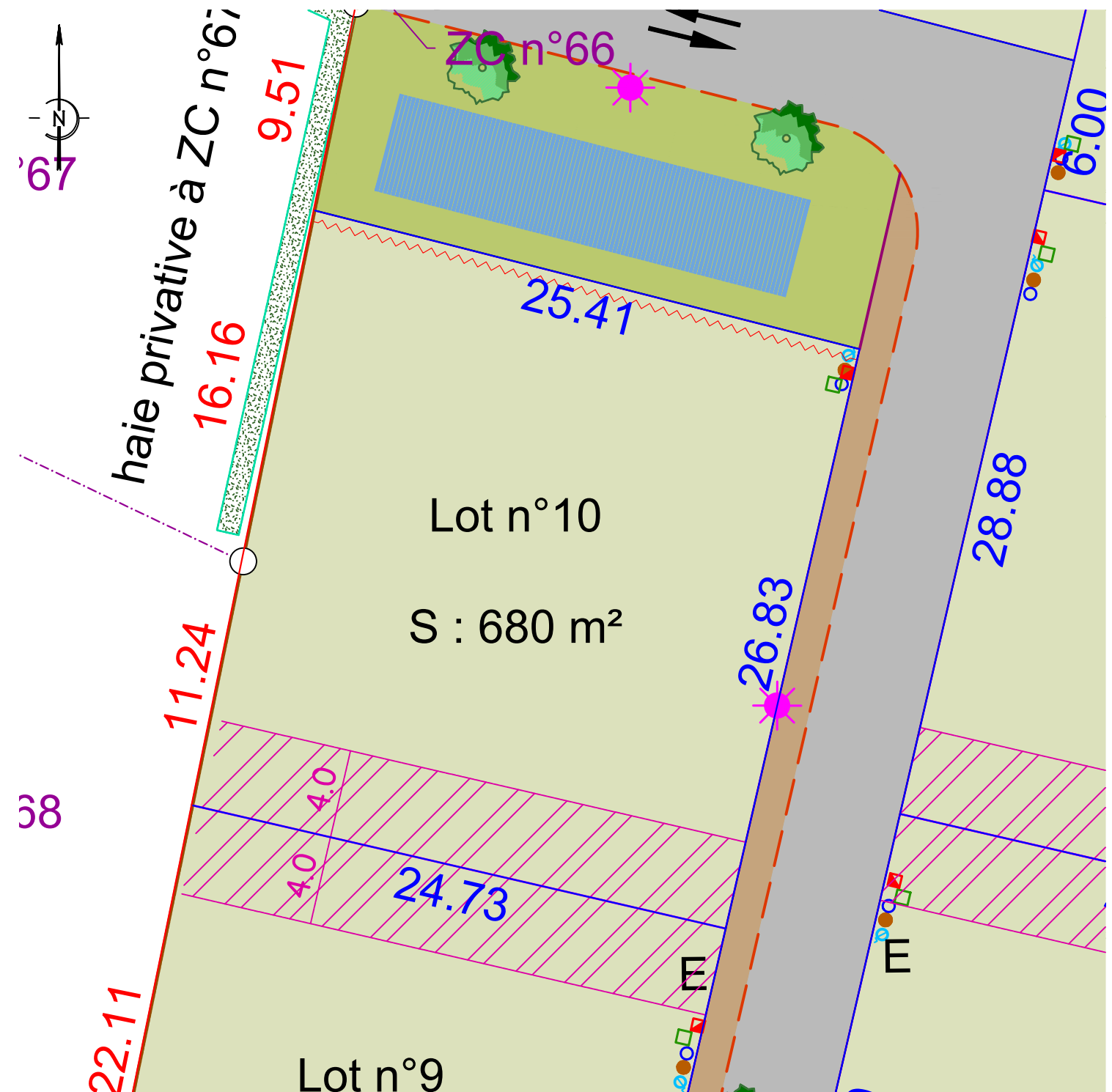
Superficie : 680 m²

Surface de plancher maximale : 250 m²




Nota :

- 1) Les cotes et surfaces figurant sur ce plan sont indicatives
- 2) L'acquéreur doit consulter le plan de composition, le règlement de lotissement, le cahier des prescriptions urbaines, architecturales, paysagères et environnementales et le plan local d'urbanisme avant tout établissement de projet sur un lot.
- 3) L'emplacement, les cotes des réseaux et les cotes de voirie sont des cotes projet. Elles seront susceptibles d'être modifiées suite à des impératifs de chantier.
- 4) Seul le plan de recolement des travaux indiquera les éléments de réseaux.



	Périmètre du lotissement
	Limite de lot
	Bordure type P1
	Bordure type P2
	Enrobé
	Cheminement piéton en enrobé
	Espace vert
	Partie privative en zone A

	Arbre à planter par le lotisseur
	Haie obligatoire à la charge de l'acquéreur
	Eclairage
	Accès véhicule interdit
	Zone non aedificandi sauf piscine/terrasse
	Accès imposé
	Point de collecte des ordures ménagères



Echelle : 1/250

Regards et coffrets de branchement issus des positions indicatives (projet)

	Eaux Usées (EU)
	Eaux Pluviales (EP)
	Adduction d'Eau Potable
	Electricité
	Téléphone

Borne O.G.E. nouvelle/existante

Poteau incendie