

**Commune de CIEL
"Le Lys 2"**

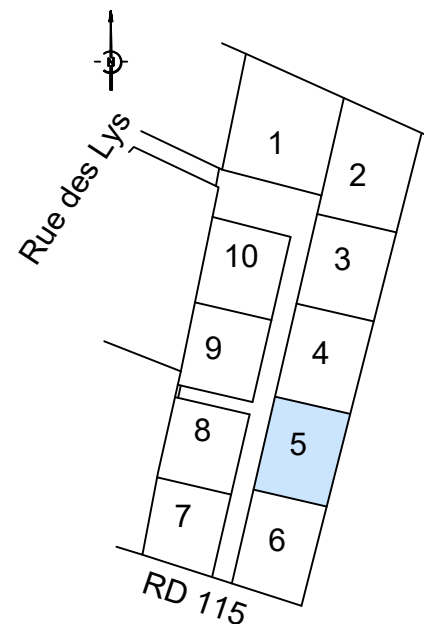
Rue du Lys - Section ZC n°3p et 66

**FICHE DE LOT
LOT 05**

PA n°071 131 23 E0001 du 6 juin 2023

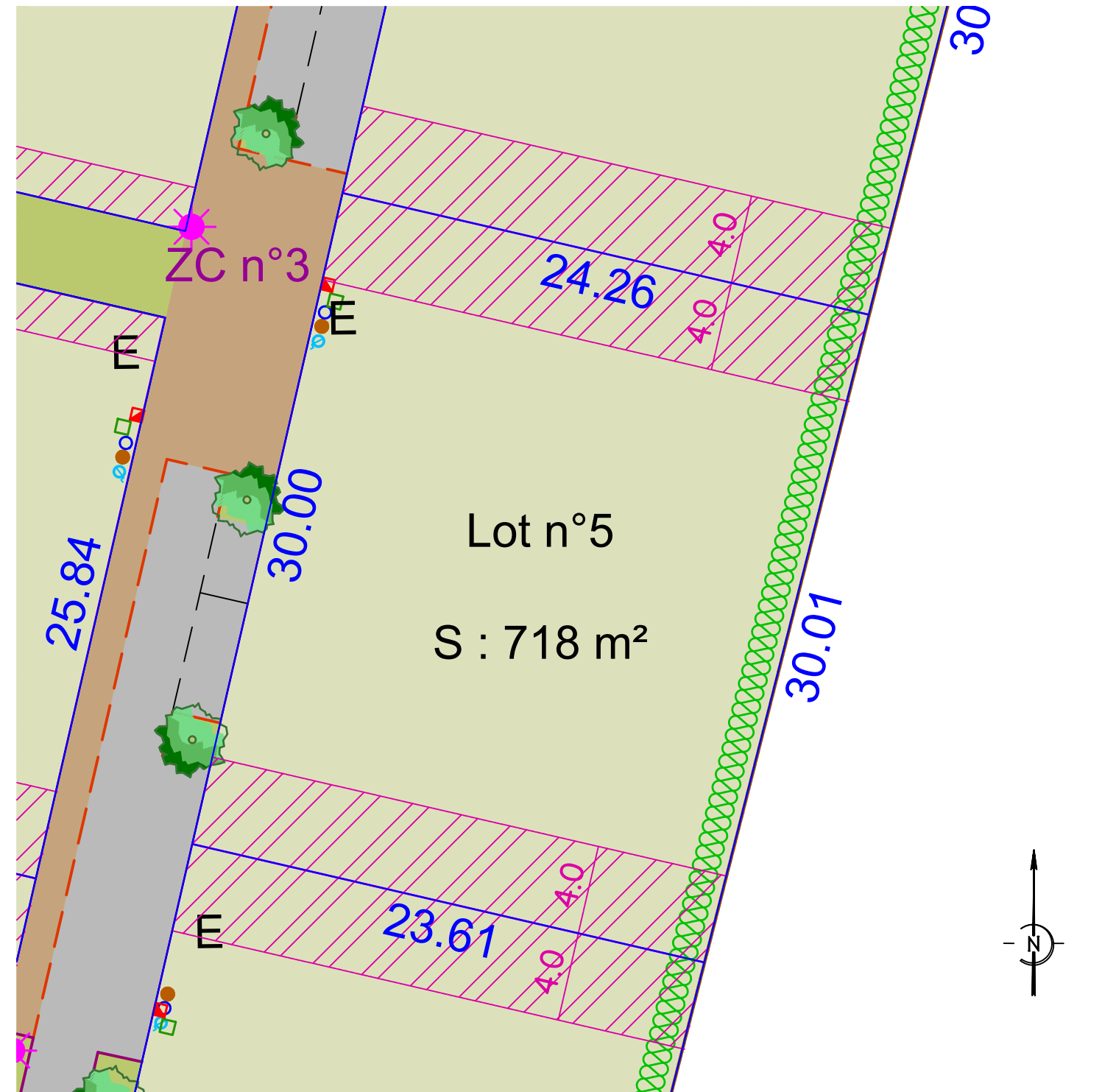
Superficie : 718 m²

Surface de plancher maximale : 250 m²




Nota :

- 1) Les cotes et surfaces figurant sur ce plan sont indicatives
- 2) L'acquéreur doit consulter le plan de composition, le règlement de lotissement, le cahier des prescriptions urbaines, architecturales, paysagères et environnementales et le plan local d'urbanisme avant tout établissement de projet sur un lot.
- 3) L'emplacement, les cotes des réseaux et les cotes de voirie sont des cotes projet. Elles seront susceptibles d'être modifiées suite à des impératifs de chantier.
- 4) Seul le plan de recolement des travaux indiquera les éléments de réseaux.



	Périmètre du lotissement		Arbre à planter par le lotisseur
	Limite de lot		Haie obligatoire à la charge de l'acquéreur
	Bordure type P1		Eclairage
	Bordure type P2		Accès véhicule interdit
	Enrobé		Zone non aedificandi sauf piscine/terrasse
	Cheminement piéton en enrobé		Accès imposé
	Espace vert		Point de collecte des ordures ménagères
	Partie privative en zone A		

	Eaux Usées (EU)		
	Eaux Pluviales (EP)		
	Adduction d'Eau Potable		
	Electricité		
	Téléphone		
	Borne O.G.E. nouvelle/existante		Poteau incendie



Echelle : 1/250

